


Институт археологии и этнографии СО РАН

А. П. Бородовский

**Проблемы археологического исследования
и натурной реконструкции
Чаусского острога**



A photograph of a wooden fortress (ostrog) with several towers and a fence, set in a grassy field under a cloudy sky. The fortress is built from dark wood and features multiple towers with conical roofs. A wooden fence runs across the middle ground. The background shows trees and a distant landscape.

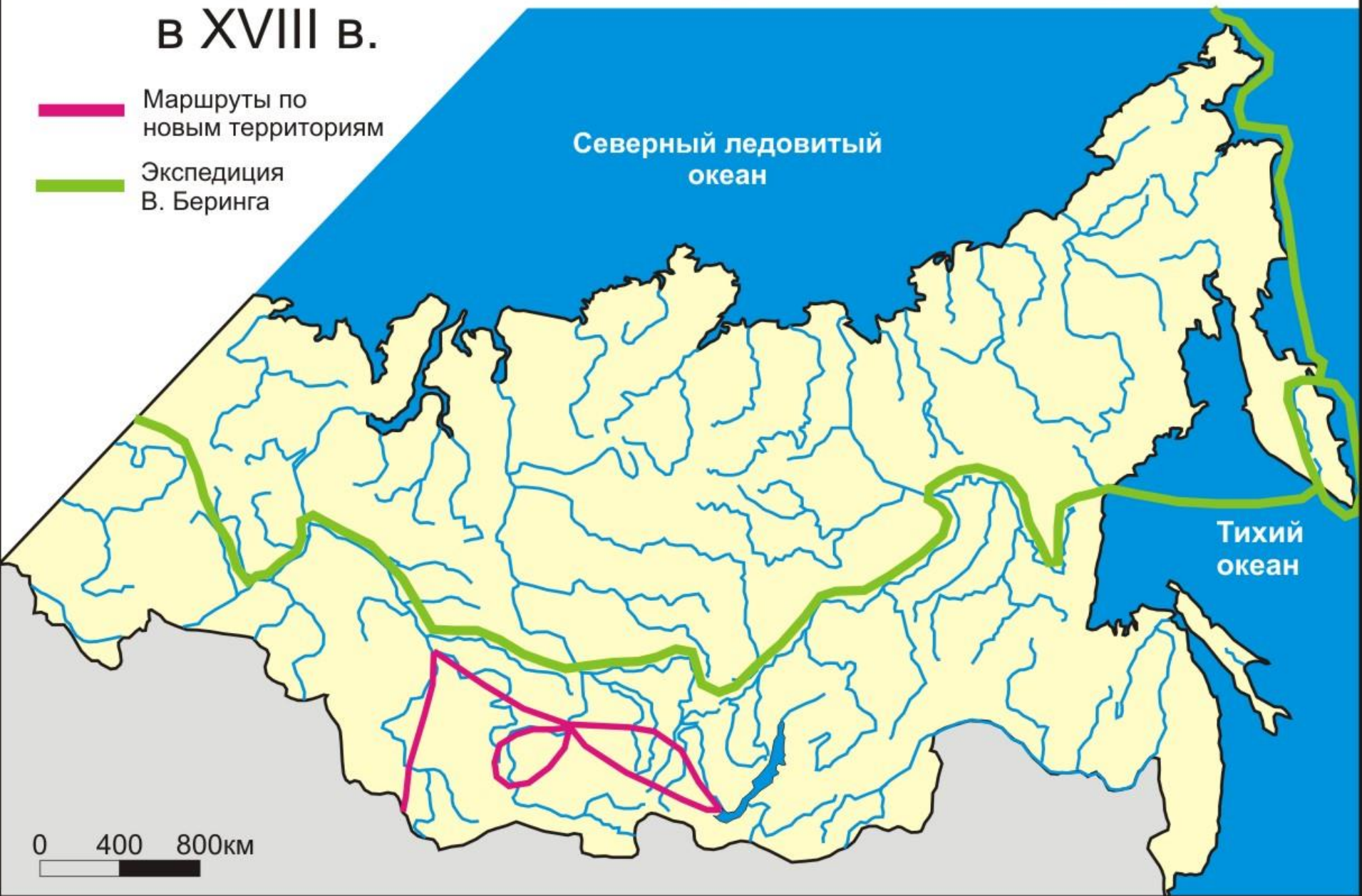
Чаусский острог, заложенный 29 июня **1713** года томским дворянином Д. Лаврентьевым. Укрепления возводились на месте недавно заведенной деревни Анисимовой, в шести верстах (6,4 км) от устья реки Чаус. Строительство острога продолжалось чуть больше двух месяцев и было окончено 4 сентября 1713 года.

Чаусский острог занимал важное стратегическое и транспортное значение, находясь на пути из Тобольска в Иркутск.



Маршруты движения русских в Сибири в XVIII в.

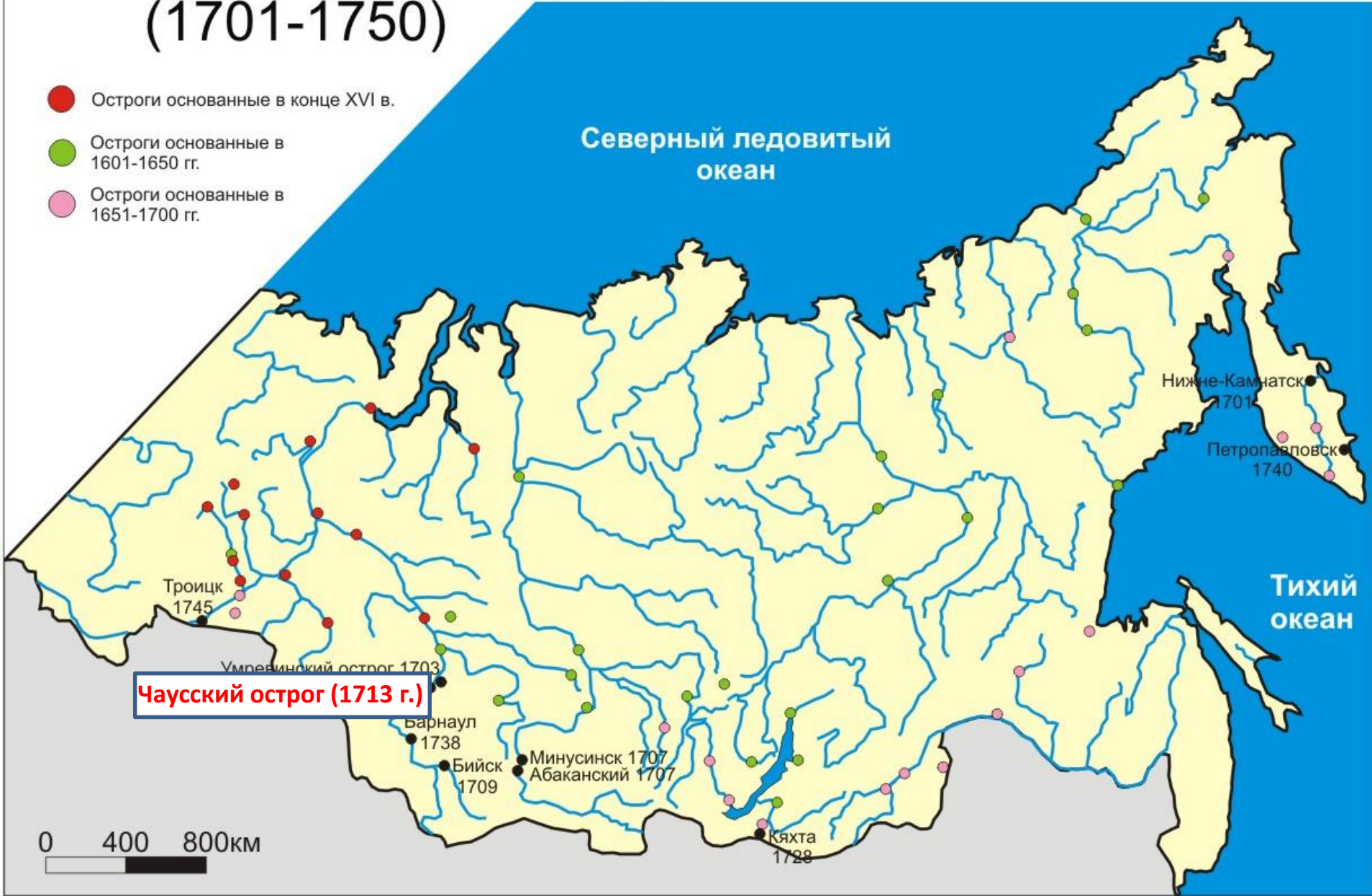
-  Маршруты по новым территориям
-  Экспедиция В. Беринга



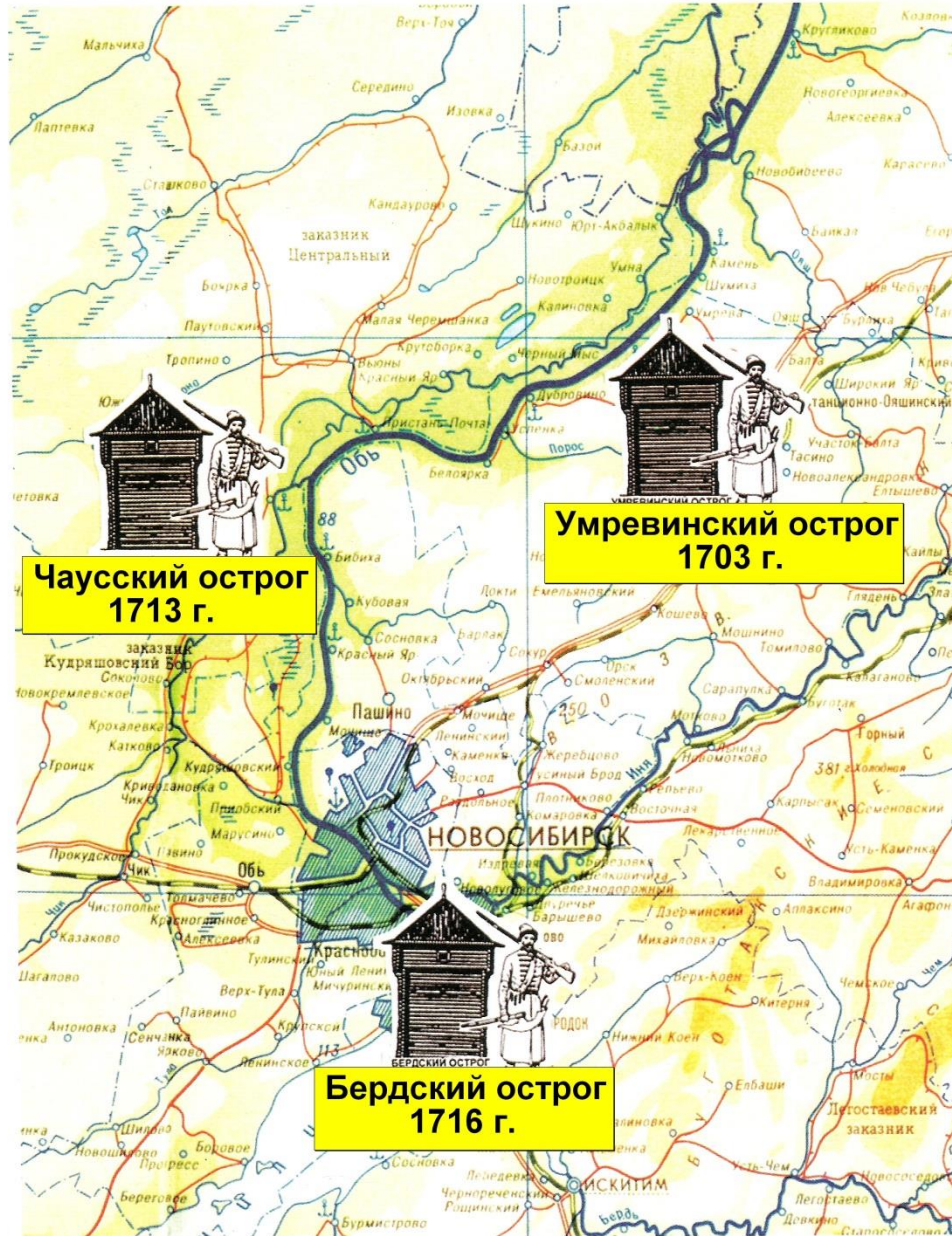


Освоение Сибири русскими (1701-1750)

- Остроги основанные в конце XVI в.
- Остроги основанные в 1601-1650 гг.
- Остроги основанные в 1651-1700 гг.




РУССКИЕ ОСТРОГИ XVIII ВЕКА НА ТЕРРИТОРИИ НОВОСИБИРСКОГО ПРИОБЬЯ



По описаниям, Чаусский острог был рублен в две стены с преградами и покрыт весь тесом. По углам построены четыре башни и в стенах две проезжих башни с запускными решетками. В длину острог составлял 50 сажень печатных (106,68 метров), в ширину 30 сажень (64,08 метра).

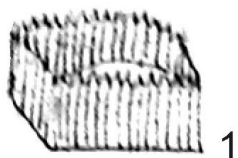








Уртамский



1

Чичюйский



4

Бельский



7

Ачинский



2

Братский



5

Алекминский



8

Кетский



3

Усть-Кяцкой



6

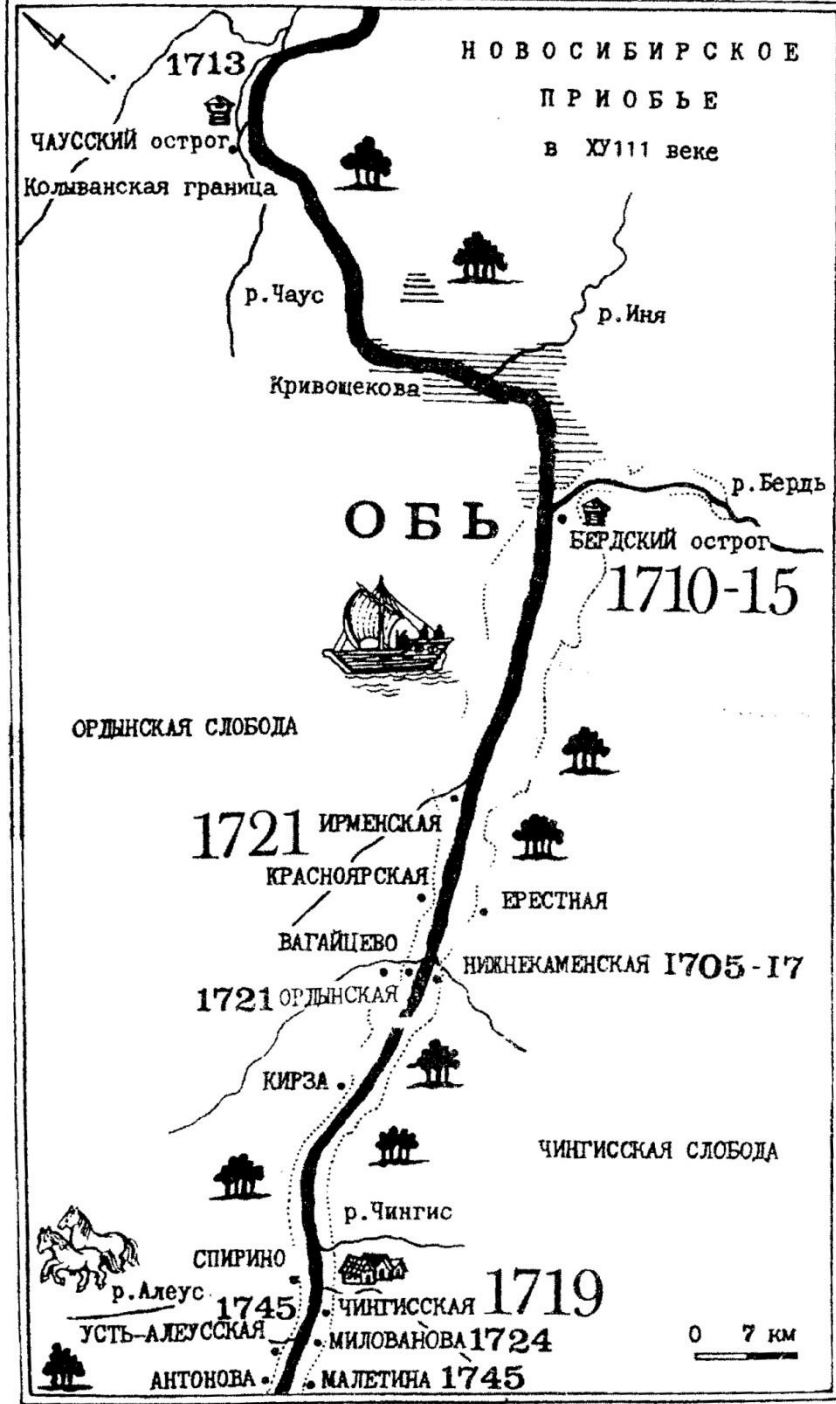
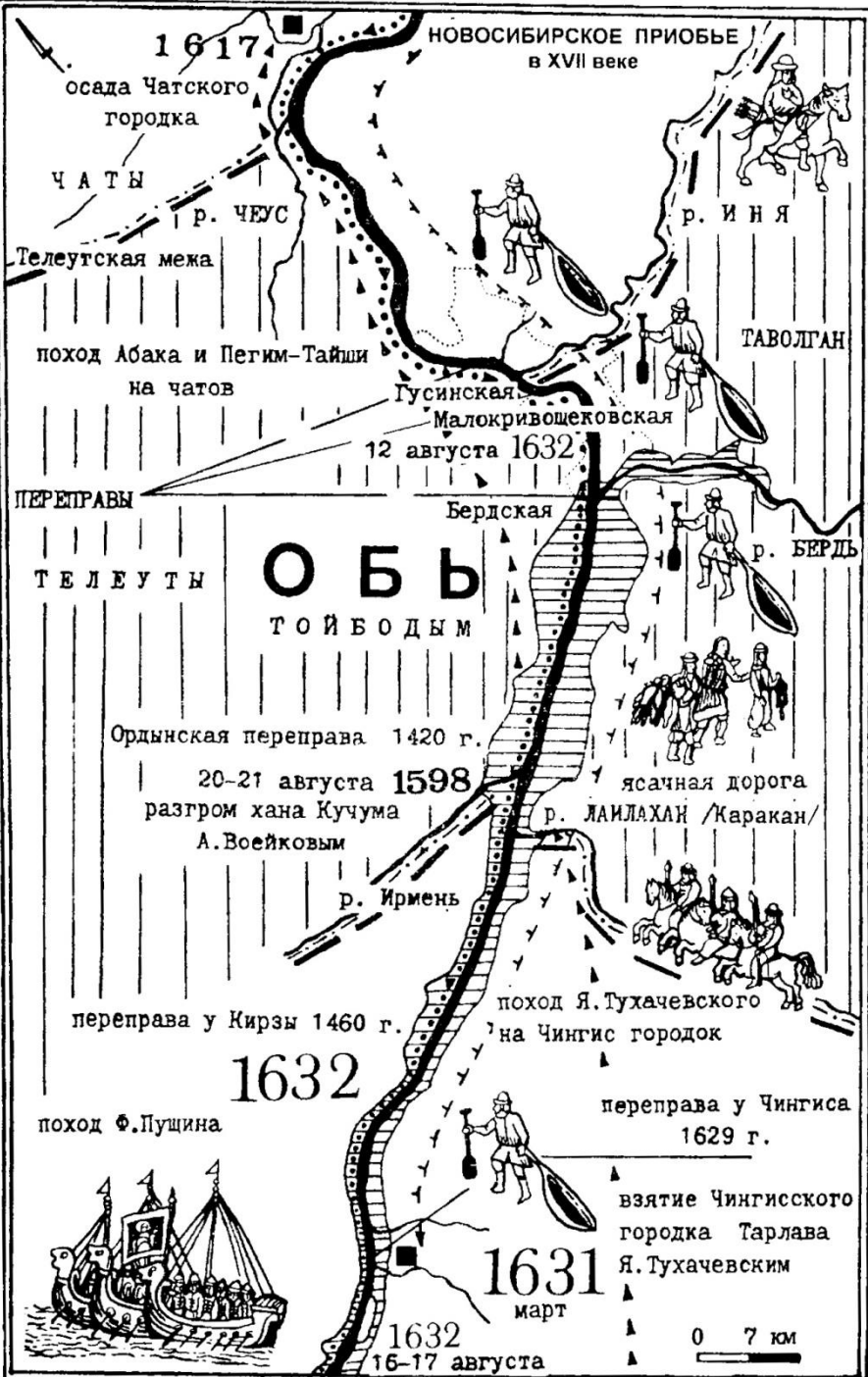
Верхнеангарский

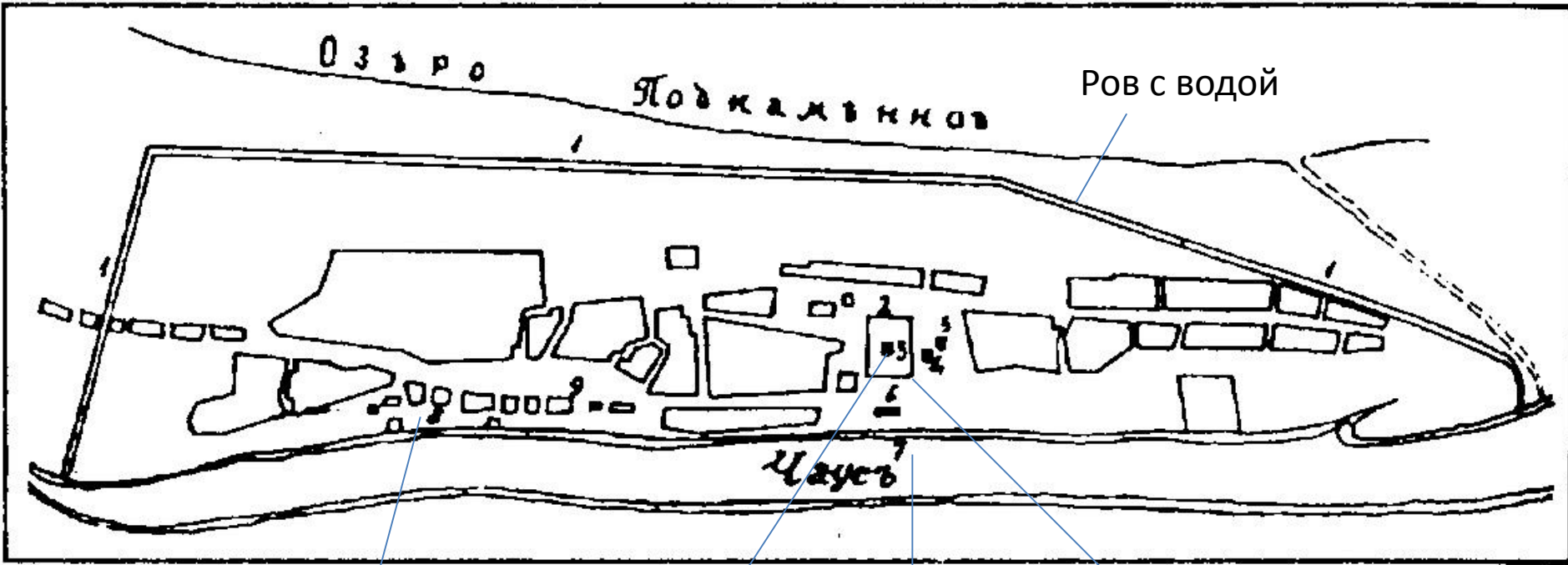


9

Варианты изображения острогов из Чертежной книги Сибири С.У.Ремезова

По данным письменных источников Чаусский острог ремонтировался в 1743 и 1750-х годах. Описание острога 1740 года можно использовать в качестве основы для восстановления его планиграфии.





Кузница и
плотницкая

Деревянная
церковь
пророка Илии

Грузовая
ладейная
пристань

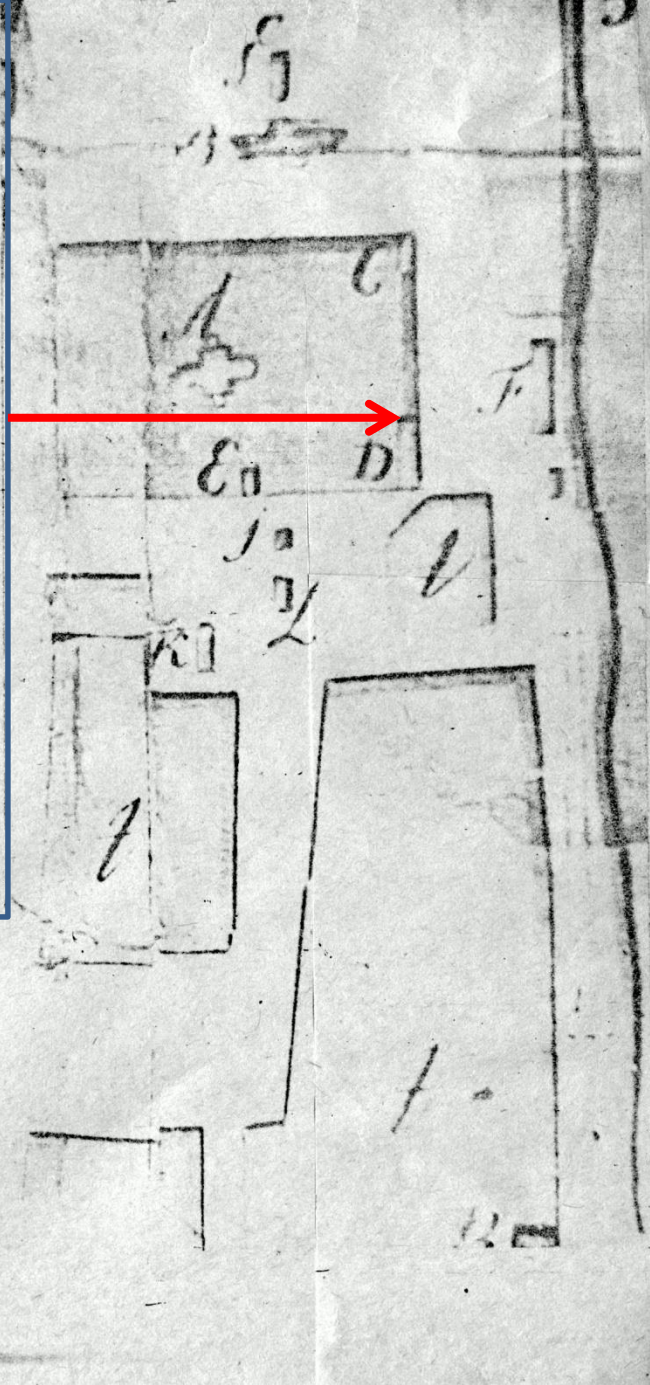

Рубленый острог

Геометрический план Чаусского острога первой половины XVIII в. (по К.П. Зайцеву)



В путевых описаниях академика П.С. Палласа за 1773 год отмечено, что укрепления Чаусского острога сгнили и разрушились, просуществовав не более 60-и лет.





ЧАУССКИЙ ОСТРОГ 1713 г. Село ЧАУС расположено на четыре версты от бывшего когда-то города КОЛЫВАНИ на речке ЧАУС. Хлебный магазин (амбар), хранилище пересыпного зерна приписных к заводам Демидова крестьян с 1760-х годов. ТРИЖДЫ ПЕРЕБИРАЛСЯ СРУБ. ДОЖИЛ АМБАР ДО 1985 года.

Но, по характеристике ученого Резуна—"не имеющий значения для музея под открытым небом", был разломан и перевезен. ТОЧНЕЕ, ПАМЯТНИК УТРАЧЕН.

На плане острога амбар обозначен буквой "D".

Д. Я. РЕЗУН
Р. С. ВАСИЛЬЕВСКИЙ

Летопись сибирских городов



НОВОСИБИРСКОЕ
КНИЖНОЕ ИЗДАТЕЛЬСТВО
1989



ЧАУССКИЙ ОСТРОГ

Прошу Ваше величество да повелить державство Ваше за мою... работишку и за... осторожное строение прибавить к прежнему моему окладу вновь денежного и хлебного, и соляного жалованья...

*Из челобитной Д. Лаврентьева,
1714 г.*

29 июня 1713 г. томский дворянин Д. Лаврентьев в 6 верстах от устья р. Чаус (приток Оби) на месте недавно заведенной деревни Анисимовой поставил Чаусский острог. Строительство его было окончено 4 сентября того же года. Острог был выстроен четырехугольным по форме, техникой города — тарасами, «весь рубленый в две стены с преградами и покрыт весь тесом». В длину острог был 50, а в ширину 30 сажень печатных. По углам врублены 4 глухих башни, «да в стенах две башни с проез-

жими воротами и з запускными решетки». В остроге размещались изба приказчика, ссудная изба с амбарами. В 1719 г. здесь была построена Ильинская деревянная церковь. За острогом размещалась слобода.

Первоначальное население сложилось из служилых людей отряда Д. Лаврентьева, затем сюда пришло много крестьян с р. Ишима, и в 1721 г. в слободе, не считая гарнизона и 30 казаков, проживало, по данным Д. Г. Мессершмидта, около 150 человек. В 1737 г. здесь уже нас-



МАТЕРИАЛЫ "СВОДА ПАМЯТНИКОВ ИСТОРИИ И КУЛЬТУРЫ НАРОДОВ РОССИИ". Выпуск 2



В.И.Молодин А.П.Бородовский Т.Н.Троицкая

АРХЕОЛОГИЧЕСКИЕ ПАМЯТНИКИ


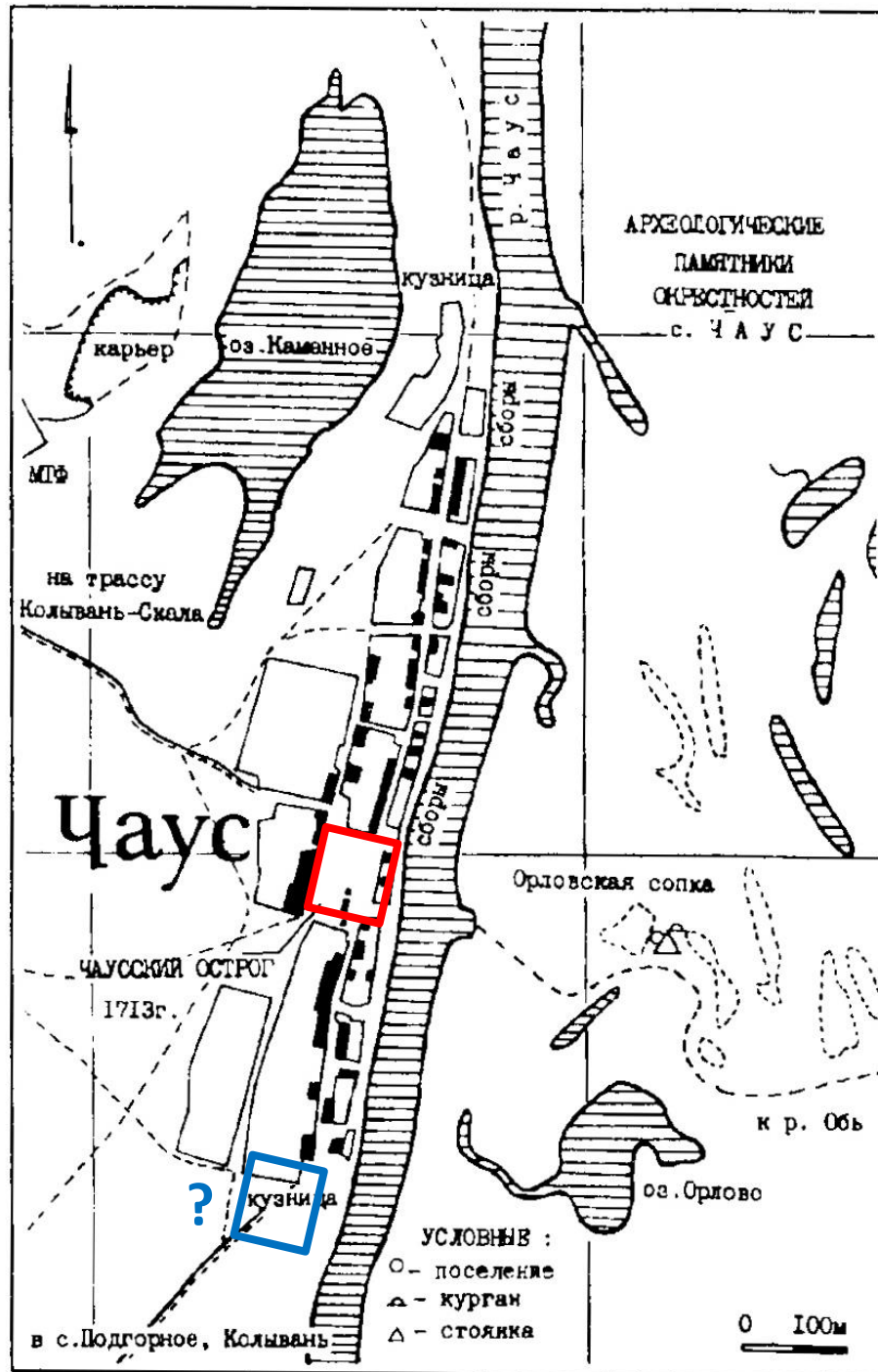
Колыванского района

Новосибирской области



Локализация места расположения Чаусского острога







Колывань

р. Чаус

р. Обь

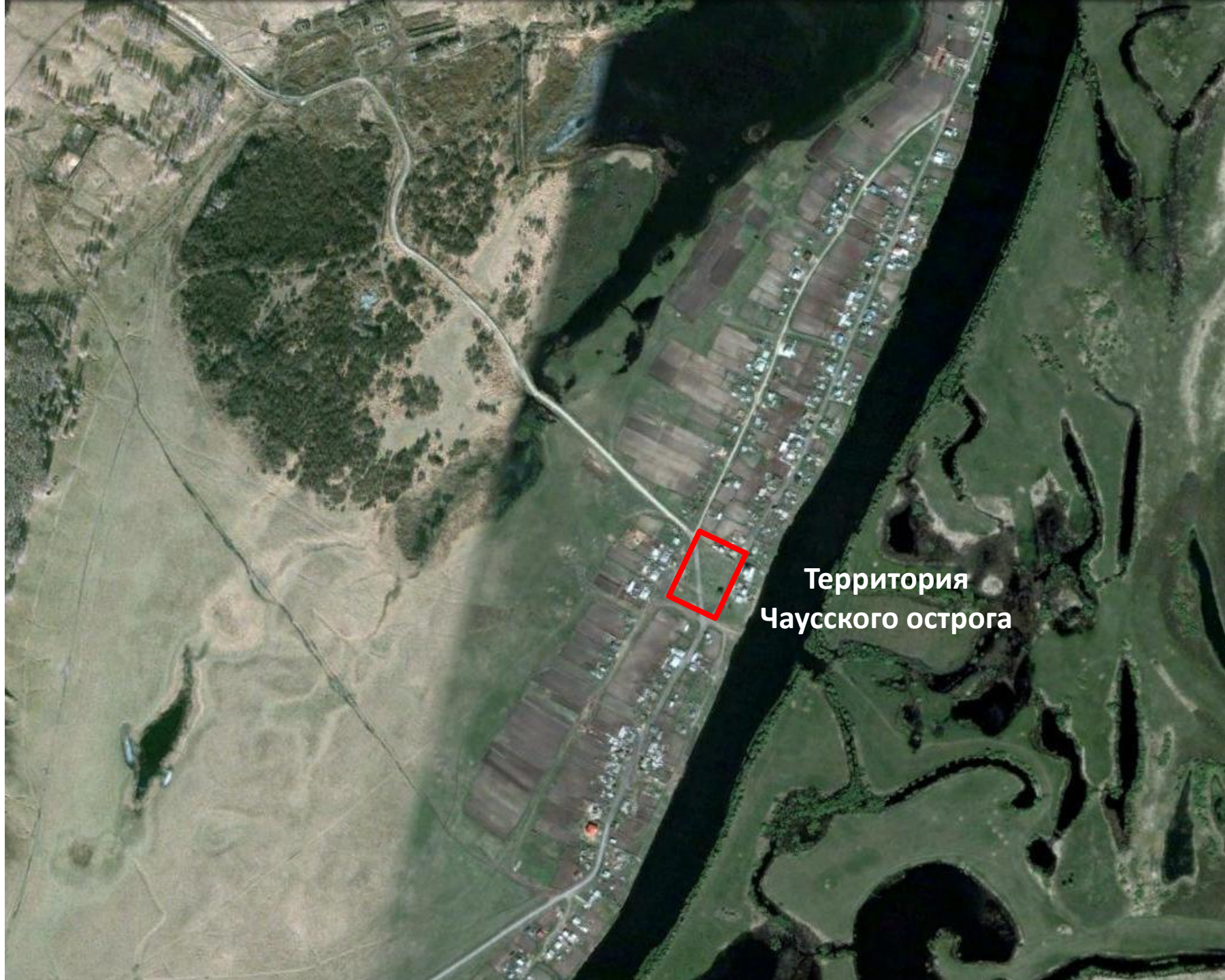
Чаусский острог

6,6 км



Чаусский остров


с. Чаус Колыванского р-на Новосибирской области



Территория
Чаусского острога

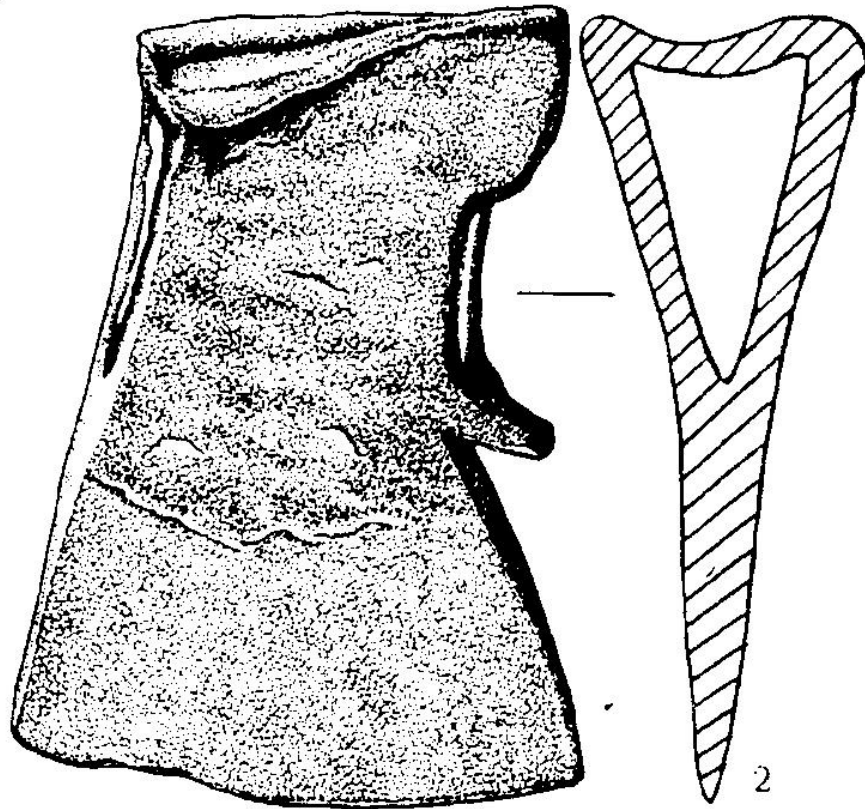
Сборы подъемного материала



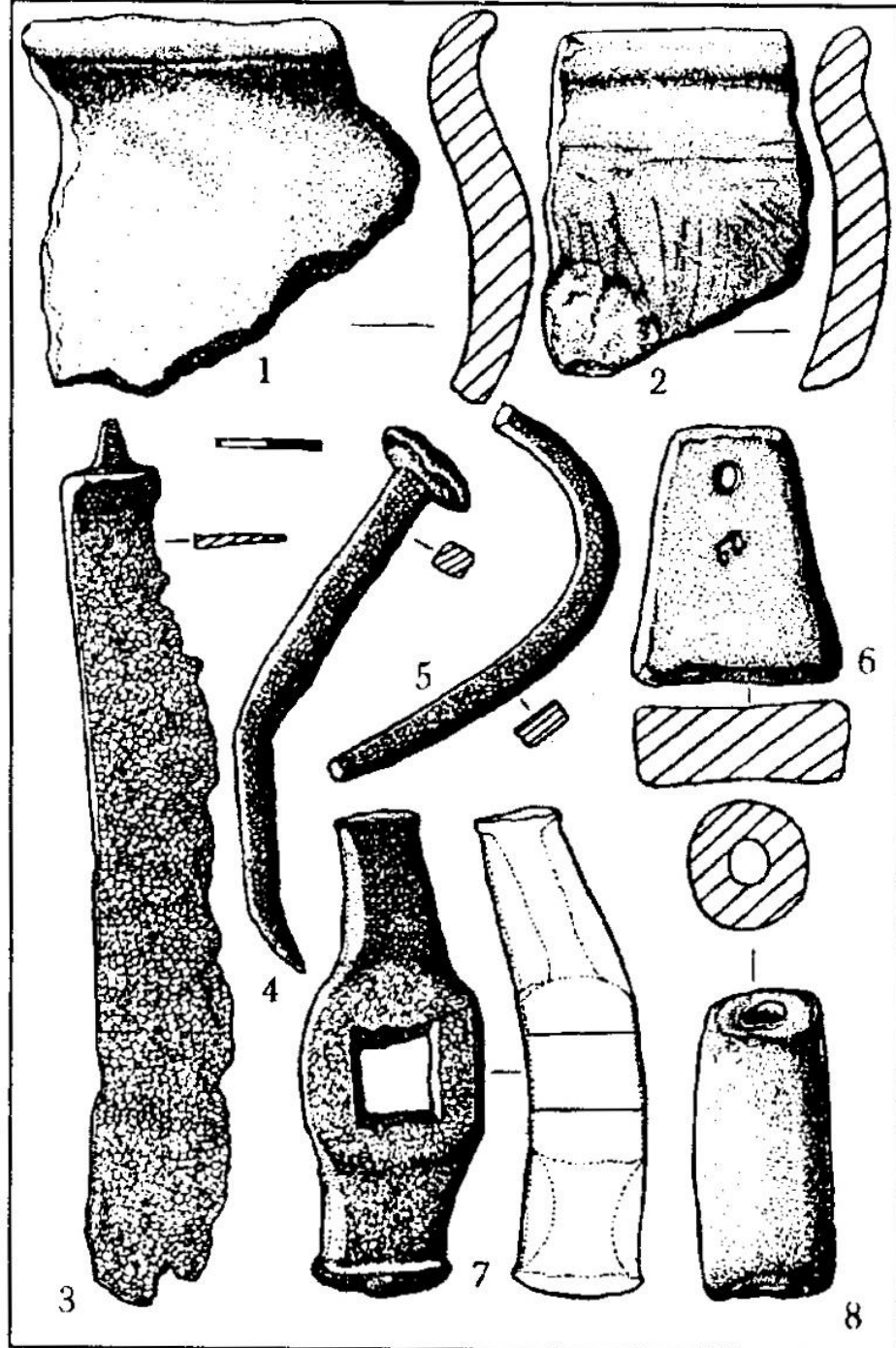



0 1
SM

1




2















Проблема локализации места расположения пушек из Чаусского острога.

XVIII век

В описании острога за 1741 год упоминается пять артиллерийских орудия, одно из которых было медным, а четыре чугунных.

XIX век

Аналогичное артиллерийское вооружение Чаусского острога упомянуто в газете «Северная пчела» за 1827 год.

XX век

Последнее упоминание о пушках Чаусского острога относится к 20-м годам прошлого столетия.

В настоящее время место расположения пушек Чаусского острога неизвестно.

Археологические памятники русского
освоения Сибири в окрестностях
Чаусского острога (с. Большой Ояш)





Погреб русской избы XVIII в. В селе Большой Ояш


Днище
берестяного туса

Фрагмент
керамического сосуда

Детали
стенок бочки

Бревна сруба



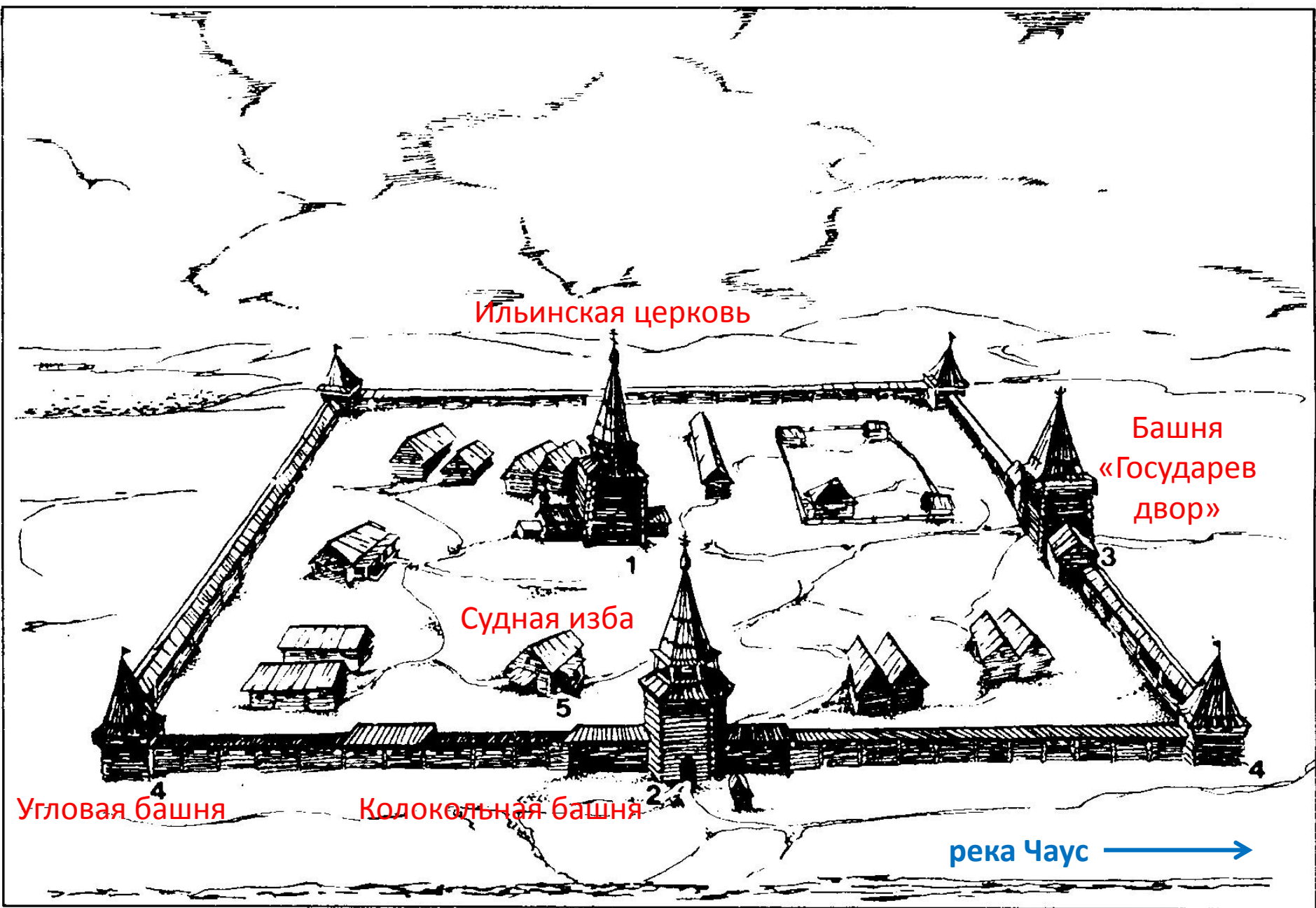


Юильский (Казымский) острог (первая треть XVIII в.) – сохранившийся аналог для реконструкции сибирских острогов (музей ИАЭТ СО РАН)



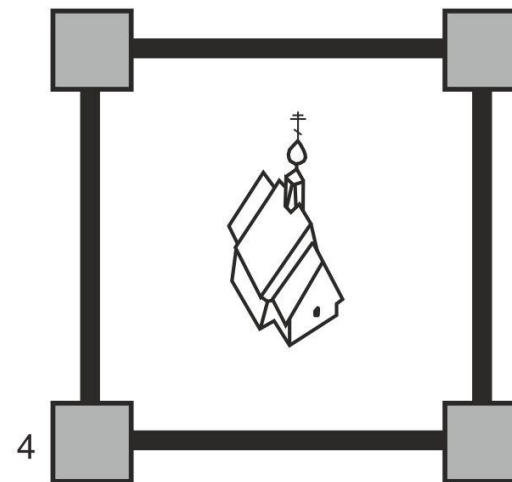
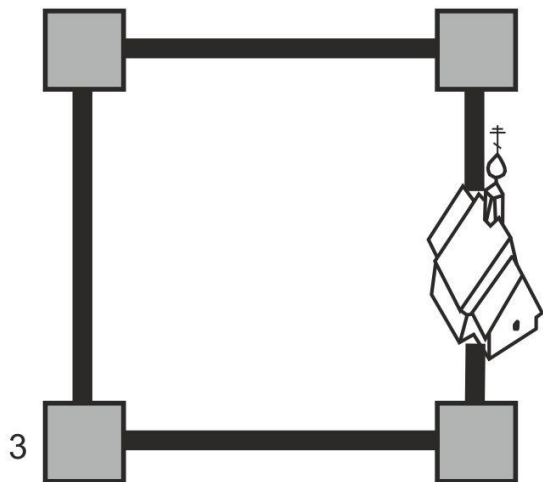
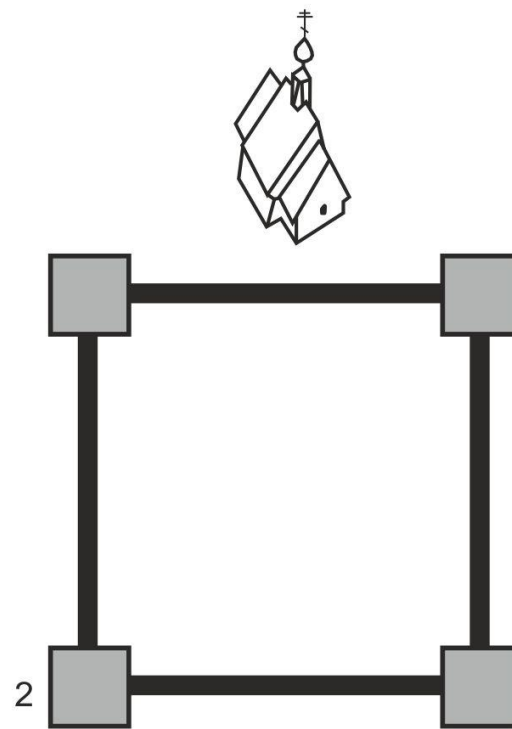
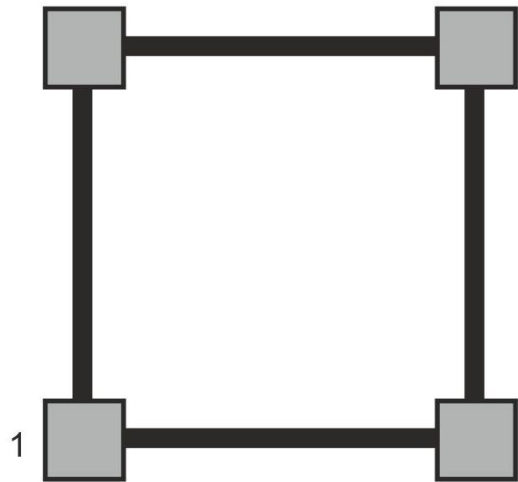







Реконструкция Чаусского острога XVIII в. (по К.П. Зайцеву)

Варианты
взаиморасположения
церкви и острога





**Современная реконструкция деревянных
оборонительных сооружений сибирских острогов
(Умревинский острог)**



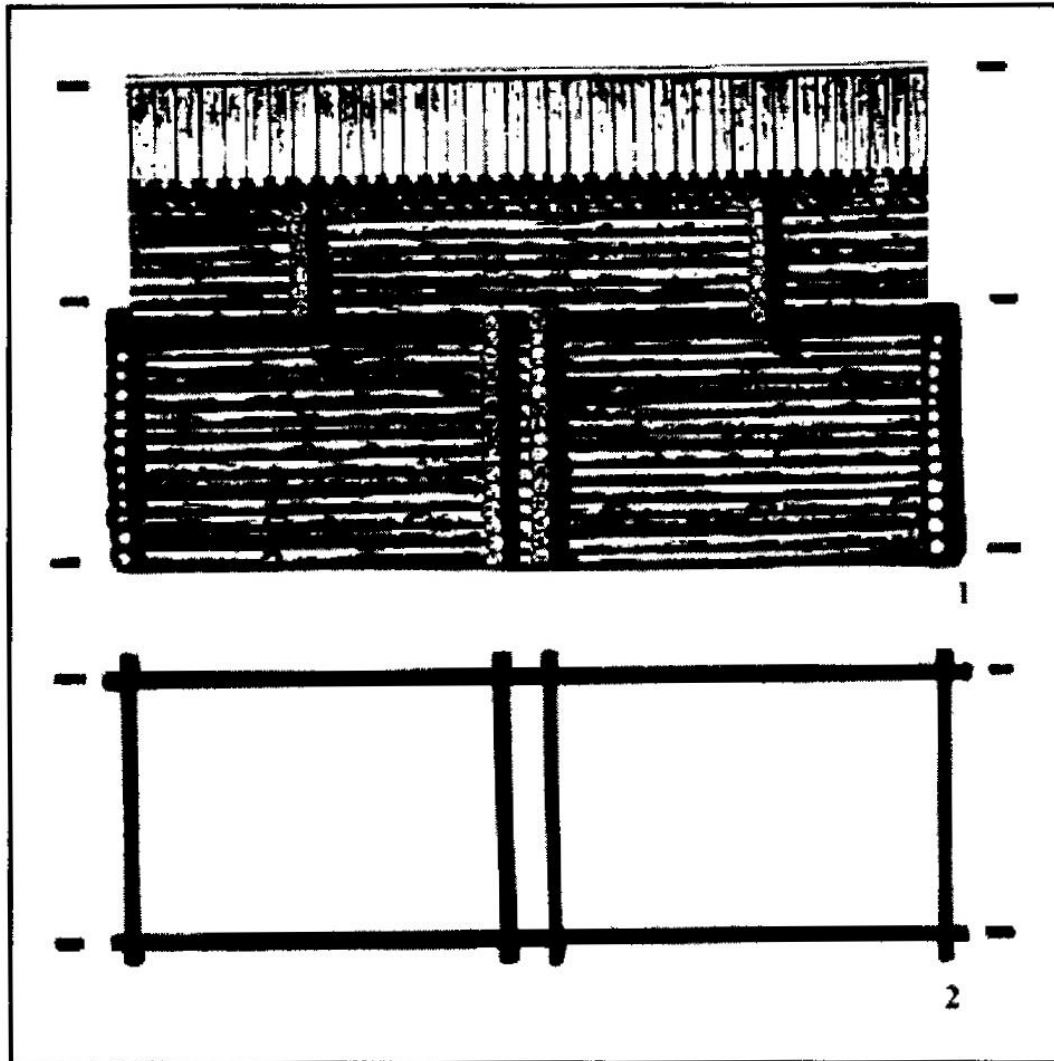
Облам башни



Внутреннее пространство верхнего помещения башни



бойница



Тарасная конструкция стен Чаусского острога

Благодарю за внимание

